

警告標誌：



右彎



左彎



連續彎路先向右彎



連續彎路先向左彎



險升坡



險降坡



狹路



右側車道縮減



左側車道縮減



狹橋



岔路(一)



岔路(二)



岔路(三)



岔路(四)



岔路(五)



岔路(六)



岔路(七)



岔路(八)



岔路(九)



匝道會車  
(右側插會)



匝道會車  
(左側插會)



分道



注意號誌



圓環



路面顛簸



路面高突



路面低窪



路滑



當心行人



當心兒童

警告標誌：



當心身心障礙者



當心動物



當心台車



當心自行車



當心飛機



隧道



雙向道



碼頭、堤岸



斷崖  
(右側斷崖)



斷崖  
(左側斷崖)



注意落石  
(右側落石)



注意落石  
(左側落石)



注意強風



慢行標誌



危險標誌



當心大眾捷運系統  
車輛



測速取締



有柵門鐵路平交道




無柵門鐵路平交道



第一面  
無柵門鐵路平交道



第二面  
無柵門鐵路平交道



第三面  
無柵門鐵路平交道

禁制標誌：①遵行標誌



停車再開



讓路標誌



停車檢查



關卡停車




停車繳費




貨車過磅



道路遵行方向  
(僅准直行)



道路遵行方向  
(僅准右轉通行)



道路遵行方向  
(僅准左轉通行)



道路遵行方向  
(僅准右轉及左轉通行)



道路遵行方向  
(僅限於指定車輛)



道路專行車輛  
(道路指定四輪以上  
汽車專行)



道路專行車輛  
(道路指定四輪以上汽車  
及 550c.c. 以上之大型  
重型機車專行)



道路專行車輛  
(道路指定四輪以上汽車  
及大型重型機車專行)



道路專行車輛  
(道路指定自行車及  
大型重型機車以外之  
機車專行)



道路專行車輛  
(道路指定大客車專行)



車道遵行方向  
(車道僅准直行)



車道遵行方向  
(車道僅准右轉通行)



車道遵行方向  
(車道僅准左轉通行)



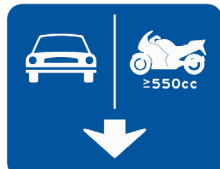
車道遵行方向  
(車道僅准直行及  
右轉通行)



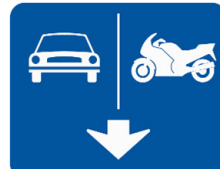
車道遵行方向  
(車道僅准直行及  
左轉通行)



車道專行車輛  
(車道指定四輪以上  
汽車專行)



車道專行車輛  
(車道指定四輪以上汽車  
及 550c.c. 以上之大型  
重型機車專行)



車道專行車輛  
(車道指定四輪以上汽車  
及大型重型機車專行)



車道專行車輛  
(車道指定自行車及  
大型重型機車以外之  
機車專行)



車道專行車輛  
(車道指定大客車專行)



車道專行車輛  
(車道指定自行車專行)



車道專行車輛  
(車道指定大眾捷運系統  
車輛專行)



車道專行車輛  
(車道指定高乘載車輛  
專行)



開亮頭燈

禁制標誌：①遵行標誌



單行道(一)



單行道(二)



機慢車兩段左轉



機慢車兩段右轉



圓環遵行方向



靠右行駛



靠左行駛




行人專用



行人及自行車專用



輪胎加鏈



按鳴喇叭



停看聽

鐵路  
平交  
道


單線鐵路平交道



停看聽

小心  
鐵路  
平交  
道  
高  
壓  
電


單線電化鐵路平交道



停看聽

鐵路  
平交  
道

雙線以上鐵路平交道



停看聽

小心  
鐵路  
平交  
道  
高  
壓  
電

雙線以上電化鐵路  
平交道

禁制標誌：②禁止標誌



禁止進入



禁止四輪以上汽車  
進入



禁止 550c.c. 以上之  
大型重型機車進入



禁止大型重型機車  
進入



禁止大型重型機車  
以外之機車進入



禁止大客車進入



禁止大貨車及聯結車進入



禁止聯結車進入



禁止大客車、大貨車及  
聯結車進入



禁止空計程車進入

禁制標誌：②禁止標誌



禁止三輪車進入



禁止自行車進入



禁止電動自行車進入




禁止獸力車進入



禁止三輪車及獸力車  
進入



禁止四輪以上汽車及  
機車進入



車道禁止進入



禁止右轉



禁止左轉



禁止左右轉



禁止右轉及直行



禁止左轉及直行



禁行方向僅限於  
指定車輛（禁止  
大型重型機車左轉）



禁行方向僅限於  
指定車輛（禁止  
大貨車左轉）



禁行方向僅限於  
指定車輛（禁止  
大客車左轉）



禁止迴車



禁止超車




禁止行人通行



禁止停車



禁止臨時停車



禁止會車

禁制標誌：③限制標誌



車輛總重限制



車輛寬度限制



車輛高度限制



車輛長度限制



行車安全距離限制



最高速限



最低速限

指示標誌：



觀光遊樂地區 (一)



觀光遊樂地區 (二)



觀光遊樂地區 (三)




觀光遊樂地區 (四)



遊憩類別  
(運動場)



遊憩類別  
(棒球場)



遊憩類別  
(動物園)



遊憩類別  
(露營場)



遊憩類別  
(體育館)



遊憩類別  
(公園)



自行車路線  
指示 (一)



自行車路線  
指示 (二)



國道路線編號



道路線編號  
(省道)



道路線編號  
(快速公路之省道)



自行車路線編號



縣道路線編號



鄉道路線編號



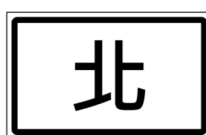
路線方位指示  
(東行)




路線方位指示  
(南行)



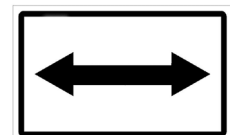
路線方位指示  
(西行)



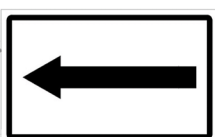
路線方位指示  
(北行)




行車方向指示  
(直行方向)



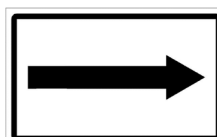
行車方向指示  
(左右轉方向)




行車方向指示  
(左轉方向)



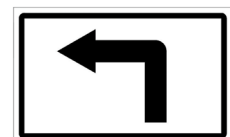
行車方向指示  
(左轉方向)



行車方向指示  
(右轉方向)



行車方向指示  
(右轉方向)




行車方向指示  
(直行後左轉)


指示標誌：



行車方向指示  
(直行後左轉)



行車方向指示  
(直行後右轉)



行車方向指示  
(直行後右轉)



停車處 (一)



停車處 (二)



停車處 (三)



停車處指引



身心障礙者停車位



運輸場站  
(捷運車站)



運輸場站  
(航空站)



運輸場站  
(港埠)



運輸場站  
(鐵路車站)



運輸場站  
(高速鐵路車站)



運輸場站  
(公路汽車客運車站  
或轉運站)



運輸場站  
(纜車站)



運輸場站  
(不同運具共用場站)



運輸場站  
(場站名稱)



機關(構)



拖吊放置場



人行天橋



人行地下道



救護站



修理站



加油站



充電站



加氣站



電話



渡口



餐旅服務

指示標誌：



學校



醫院



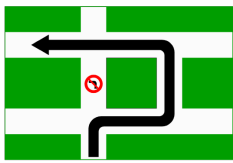
避車彎



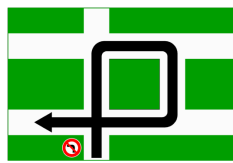
此路不通



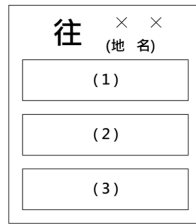
迴轉道



繞道 (一)



繞道 (二)



道路通阻指示



替代路線指引 (一)



替代路線指引 (二)



替代路線指引 (三)



替代路線指引 (四)



地名 (一)



地名 (二)



地名方向指示 (一)



地名方向指示 (二)



地名方向指示 (三)



地名方向指示 (四)



地名里程 (一)



地名里程 (二)



地名里程 (三)



方向里程 (一)



方向里程 (二)



路名 (一)



路名 (二)



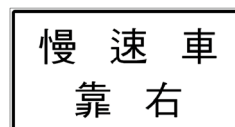
車道指示 (一)



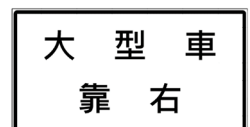
車道指示 (二)



爬坡道預告



慢速車靠右



大型車靠右



指示標誌：



高(快)速公路  
指引(一)



高(快)速公路  
指引(二)



高(快)速公路  
指引(三)



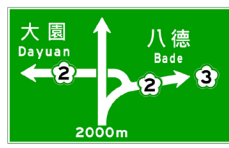
高(快)速公路出口  
預告(一)



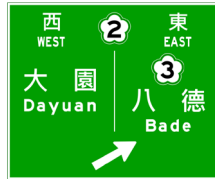
高(快)速公路出口  
預告(二)



高(快)速公路出口  
預告(三)



高(快)速公路出口  
預告(四)



高(快)速公路出口  
預告(五)



高(快)速公路出口  
距離(一)



高(快)速公路出口  
距離(二)



高(快)速公路出口  
距離(三)



高(快)速公路高乘載  
車道起(終)點  
預告(一)



高(快)速公路高乘載  
車道起(終)點  
預告(二)



高(快)速公路高乘載  
車道起(終)點  
預告(三)



高(快)速公路高乘載  
車道起(終)點  
預告(四)



高(快)速公路高乘載  
車道起(終)點  
預告(五)



高速公路出口處數



高速公路出口處  
街名里程



高(快)速公路  
交流道名稱



高(快)速公路出口



高速公路服務區  
預告



高速公路服務區  
進口方向



公路休息站預告



公路休息站進口方向



公路收費站預告



路況廣播



里程牌

輔助標誌：



車道預告 (一)




車道預告 (二)



安全方向導引



調撥車道分向線指示



車輛故障



道路施工



道路施工  
(前方 1 公里處)



道路施工  
(前方 300 公尺處)



道路封閉



道路封閉  
(前方 1 公里處)



道路封閉  
(前方 300 公尺處)



中間封閉



中間封閉  
(前方 1 公里處)



中間封閉  
(前方 300 公尺處)



右道封閉



右道封閉  
(前方 1 公里處)



右道封閉  
(前方 300 公尺處)



左道封閉



左道封閉  
(前方 1 公里處)



左道封閉  
(前方 300 公尺處)



單線管制行車



車輛改道右轉



車輛改道左轉



指示改道方向 (一)



指示改道方向 (二)



拒馬牌面 (一)



拒馬牌面 (二)



拒馬牌面 (三)



拒馬牌面 (四)

輔助標誌：



拒馬牌面(五)



拒馬牌面(六)



拒馬牌面(七)



行車指示性質告示牌



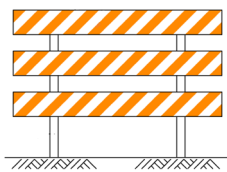
禁制性質告示牌



服務設施指示性質告示牌



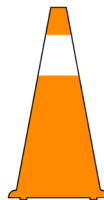
警告性質告示牌



固定型拒馬



活動型拒馬



交通錐



交通筒